

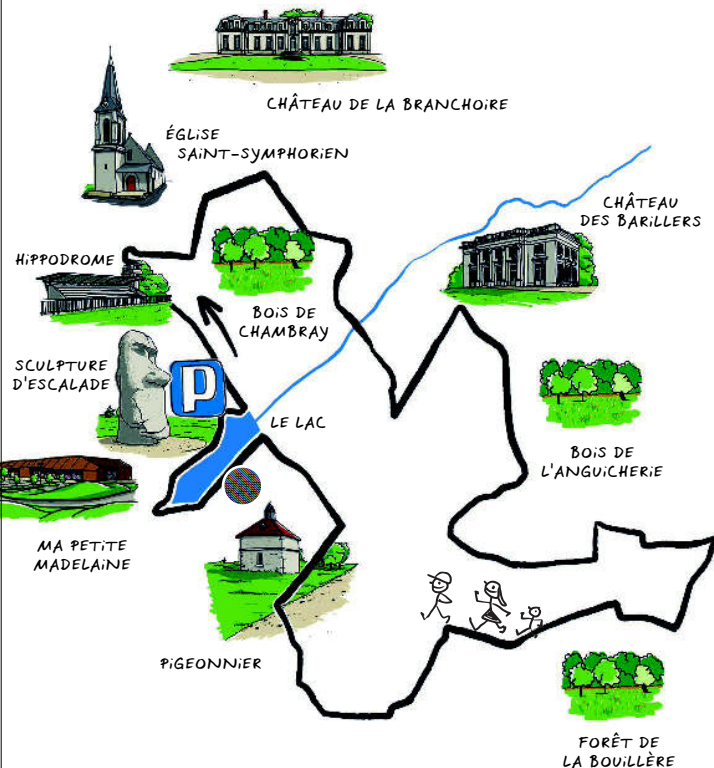
CHAMBRAY- LÈS-TOURS

Sentier au travers des landes

Chambray-lès-Tours bénéficie d'un **patrimoine vert important** : parcs, lac, squares et liaisons douces contribuent à la qualité de vie.

Ce parcours emprunte les allées ombragées du **bois de Chambray** puis traverse un **paysage plus rural** ponctué de hameaux avant un retour par les bords du lac et sa base de loisirs.

À découvrir en chemin...



À découvrir dans la région...



MAIS AUSSI LA CATHÉDRALE DE TOURS,
LE VIEUX TOURS ET LA PLACE PLUMEREAU,
LE MUSÉE DES BEAUX-ARTS,
LE MUSÉE DU COMPAGNONNAGE...

FFRandonnée
les chemins, une histoire partagée
Indre-et-Loire

Chambray
les-murailles

Tours^T
Val de Loire Tourisme



OFFICE DE TOURISME TOURS VAL DE LOIRE
Ouvert toute l'année
78-82 rue Bernard Palissy 37000 Tours
Tél. 02 47 70 37 37 - www.tours-tourisme.fr

**COMITÉ DÉPARTEMENTAL DE RANDONNÉE
PÉDESTRE D'INDRE-ET-LOIRE**
www.cdrp37.fr

© 2017 Conception graphique et illustrations Christophe Bonté

Tours^T
Val de Loire Tourisme




CHAMBRAY- LÈS-TOURS

Sentier au travers des landes



SENTIER URBAIN



13 km

3h 50

MOYEN



PROPOSÉ PAR **TOURS
MÉTROPOLE
VAL DE LOIRE**



CHAMBRAY-LÈS-TOURS

Sentier au travers des landes

SENTIER URBAIN

SITUATION
Chambray-lès-Tours,
à 5 km au sud de Tours

GPS DÉPART
N 47.32813°
E 0.72127°

PARKING - DÉPART
Espace René Messon

BALISAGE
Jaune

- BONNE DIRECTION
- CHANGEMENT DE DIRECTION
- MAUVAISE DIRECTION

DIFFICULTÉ
Aucune

DÉNIVELÉ
+ 22 m

LONGUEUR
13 km

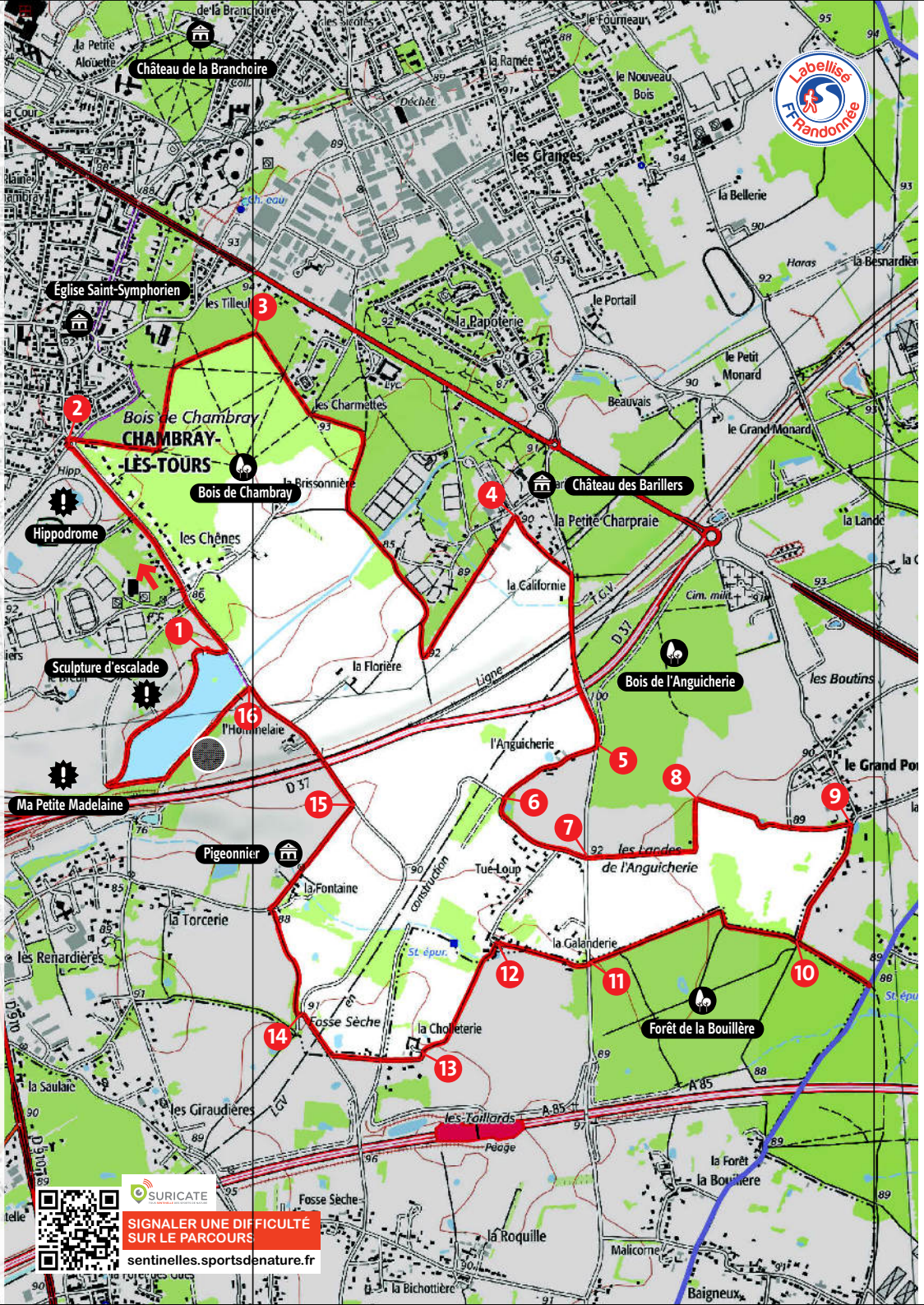
TEMPS DE MARCHÉ
3 h 50

- ACCESSIBLE
- CURIOSITÉ
- POINT DE VUE
- PATRIMOINE
- PIQUE-NIQUE
- FORÊT OU ZONE BOISÉE

PROPOSÉ PAR
TOURS MÉTROPOLE
VAL DE LOIRE

0 235 470m
1cm = 235 m

© ICH 2016 - Licence 2016-0104/3-8
Extraits scan 25° - Reproduction interdite



SIGNALER UNE DIFFICULTÉ SUR LE PARCOURS
sentinelles.sportsdenature.fr

- 1** Débuter le parcours depuis l'espace René Messon au bord du lac. Remonter, à gauche, l'avenue de l'Hommelaie, longer le complexe sportif du Breuil et l'hippodrome jusqu'au rond-point.
- 2** Entrer dans le bois de Chambray par l'allée du Portique (possibilité de suivre le sentier découvert et ses arbres remarquables sur 1,5 km). Engagez-vous successivement dans l'allée des Sapins, l'allée des Maisons Rouges et l'allée Commune.
- 3** Longer la clôture du lotissement des Charmettes qui vous conduira hors du bois. Passer le ruisseau du Saint-Laurent qui alimente le lac. Le complexe bâti est un centre de loisirs de la ville de Tours. Prendre à gauche le chemin de la Petite Charpraie.
- 4** Au bout de ce chemin, prendre à droite pour rejoindre la rue des Barillers. Poursuivre dans la rue des Barillers. Passer le viaduc qui surplombe la voie tgv et le périphérique de l'agglomération tourangelle.
- 5** À droite, rejoindre l'Anguicherie, traverser le hameau et contourner la mare.
- 6** Prendre ensuite à gauche vers le lieu-dit Tue-Loup.
- 7** Traverser la rue des Barillers en veillant à la circulation automobile (route de Veigné) et prendre tout droit à travers les Landes de l'Anguicherie.
- 8** Longer un bois à gauche.
- 9** Au Grand Porteau, poursuivre à droite jusqu'aux bois des Parcs de Montbazou.
- 10** Possibilité de variante... Rejoindre à gauche le GR 655 (sentier de Grande Randonnée Saint-Jacques-de-Compostelle, balisé en rouge et blanc sur le terrain) et poursuivre la randonnée dans le Bois des Hâtes ou la Forêt de Larçay (voir fiche de randonnée de Saint-Avertin, Onze Arpents).
- 11** Prudence lors de la traversée de la route de Veigné.
- 12** À La Galanderie, tourner à gauche, pour rejoindre la Cholleterie.
- 13** Poursuivre vers Fosse Sèche en passant au-dessus de la voie LGV.
- 14** Par le chemin gagner le lieu-dit La Fontaine et passer devant un ancien pigeonnier jusqu'à l'avenue de l'Hommelaie.
- 15** À gauche, longer l'avenue de l'Hommelaie pour rejoindre le lac.
- 16** Faites le tour du lac, par la gauche pour rejoindre le point de départ.

