

CRISSAY-SUR-MANSE

Crissay-sur-Manse, charmant village classé parmi les plus beaux villages de France, vous invite à découvrir son patrimoine architectural harmonieux dominant la quiétude des paysages bordés par la verdoyante vallée de Manse.



CHARTRE DU RANDONNEUR

Aime et respecte la nature.
Ecoute-la, ne la souille pas, ne la détruis pas.
Reste sur le sentier et sois discret.
Ne piétine ni cultures, ni sous-bois.
Ne fume pas en forêt, n'y allume aucun feu.
N'effraie pas les animaux.
Ne néglige pas les contacts humains.
Respecte et connais ce monde rural qui t'accueille.

Circuit PR® agréé par le Comité Départemental de la Randonnée Pédestre (C.D.R.P.37) sous le n° 2012/135

Accueil du Comité : Office de Tourisme de Tours 37042 TOURS Cedex ☎ 02.47.70.37.35

Permanences : - du 1er Octobre au 31 Mars de 9h à 12h et de 14h à 17h, lundi, mercredi et samedi
- du 1er Avril au 30 Septembre de 9h à 12h et de 14h30 à 17h30, lundi, mercredi et samedi

INFORMATIONS PRATIQUES

MAIRIE - 5 rue de l'Eglise

☎ 02.47.58.54.04

crissay.mairie@wanadoo.fr



OFFICE DE TOURISME DU BOUCHARDAIS

Le Kiosque - 18, place Bouchard

37220 L'ILE-BOUCHARD

☎ 02.47.58-67-75

o.t.b@orange.fr

www.bouchardais-valde Loire.com

Commerces, services, hébergements

GÎTES RURAUX

CHAMBRES D'HÔTES

BAR ET PETITE RESTAURATION

Produits régionaux

VIN, FROMAGES DE CHÈVRE, MIEL, PAIN D'ÉPICES

DÉPART : parking à l'entrée du village

(D21 route de Saint-Epain)

GPS : 47.149586 / 0.487014



Ce sentier PR® a été réalisé par la municipalité de Crissay-sur-Manse, avec le concours du Comité Départemental de Randonnée Pédestre.

Cet itinéraire est financé par le Conseil Général d'Indre-et-Loire dans le cadre du Plan Départemental des Itinéraires de Promenade et de Randonnée (P.D.I.P.R.).

En cas de problème de cheminement sur le circuit ou remarques par rapport à votre hébergement, n'hésitez pas à nous contacter à rando@cg37.fr



Crédits photos : Mairie de Crissay, David Darrault, Marylène Lusseault



Touraine

Loire Valley

ICI, VIVRE EST UN ART




Crissay-sur-Manse

Sentier Pédestre

Crissay - Vallée de la Manse

Image développement services ☎ 02.47.59.99.86 - © 2012 - Ne peut être vendu



LES PLUS BEAUX
VILLAGES
DE FRANCE

CHEMIN FAISANT...

1 Du parking, rejoignez la ruelle du Puits Auger près duquel fut édifée une des 4 portes qui permettaient d'accéder au bourg clos de murailles.

2 Descendez jusqu'à l'église Saint Maurice construite à l'initiative des seigneurs Turpin de Crissé au XVI^e siècle sur les ruines d'une église romane.

3 Longez le cimetière où se dresse une croix en pierre de la fin du XV^e et faites un détour par le lavoir le long de la Manse.

4 Du sentier, après le Grand Moulin, vous découvrez le château constitué d'un vaste ensemble regroupant plusieurs bâtiments d'époque différentes : les vestiges du Logis Neuf à gauche et les Communs du château actuellement restaurés à droite.

5 Rejoignez l'entrée du village et tournez à gauche dans la rue du château jusqu'à la place haute du bourg dominée par de magnifiques logis renaissance. Prenez à gauche à la sortie du village et suivez le sentier balisé qui traverse les hameaux du Puy Renault, des Rageaux et du Puy aux Bœufs.

6 En passant par les Vallées où une succession de caves troglodytiques a été aménagée dans le coteau, dirigez-vous ensuite vers le vallon du ruisseau de Maugonne dominé par la Boisselière, demeure construite au XVI^e. Une élégante tourelle d'angle et onze rangées de boullins percés pour la nidification des pigeons ornent la façade.

7 Le sentier traverse le hameau des Trois Croix sur la commune de Neuil puis les bois de La Feuillouse sur la commune de Saint Épain.

8 Passé le hameau de Maugonne, vous admirerez le point de vue sur la vallée de la Manse bordée de peupliers avec, sur votre droite, le village de Crissay qui se découpe doucement à flanc de coteau.

9 Descendez vers le fond de la vallée avec un petit détour par la Fontaine, lavoir non couvert du XIX^e formé d'un bassin alimenté en son centre par une source.

10 Rejoignez le bas du village en passant par la Grande Croix.



BALISAGE

Continuité du sentier
Straight on
Richtung Beibehalten

Jaune



SIGNALISATION

Changement de direction
Other way
Richtung Wechsel

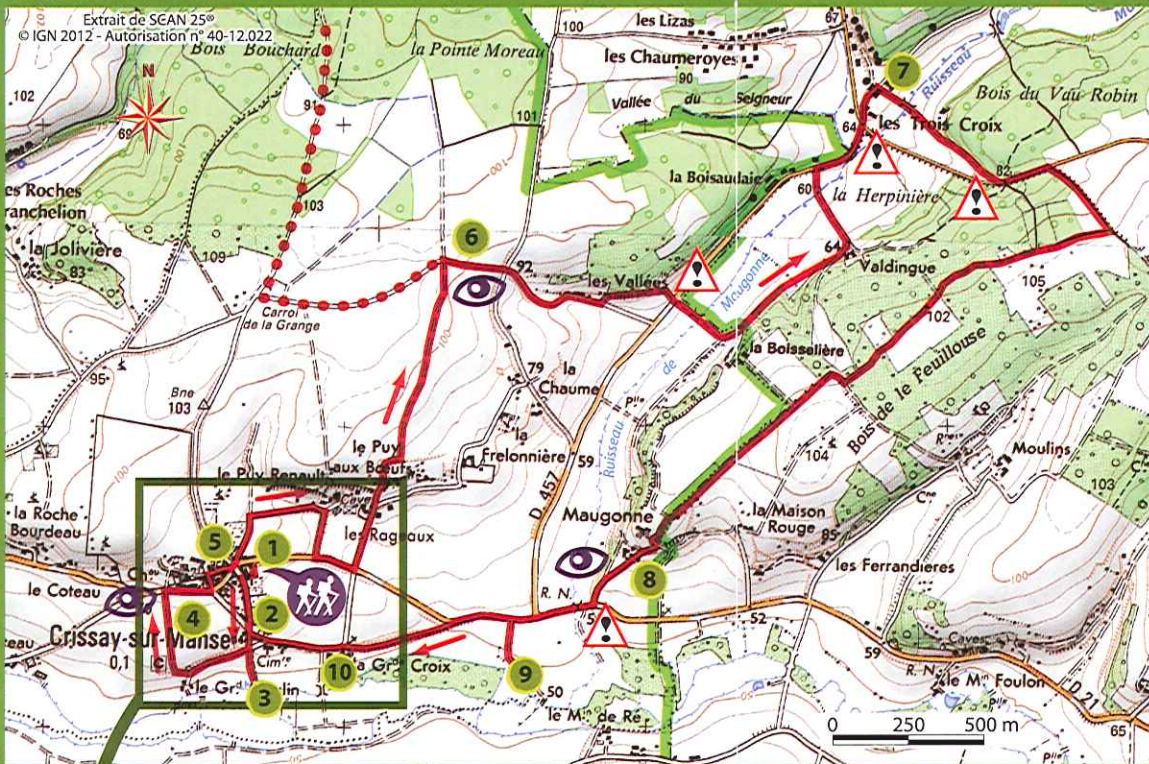
Yellow




MARKIERUNG


Mauvaise direction
Wrong way
Falsche Richtung

Gelb




Légende


 Circuit Crissay
Vallée de Manse


 DÉPART
Parking à l'entrée du village

 Distance : 10 km


 sens du circuit


 Liaison circuit labellisé
Balade en Touraine

 Point de vue

 Attention !
Traversée de route

 Parking

 Pique-nique

 Toilettes