

Portrait

L'origine de la commune de Cussay est assez ancienne puisqu'elle est mentionnée sur une charte de 862. On trouve des traces d'occupation remontant à l'époque mérovingienne par la découverte de vestiges : tombes et vases. Figurant sur la carte de Cassini, la commune était un lieu de passage important sur la route d'Espagne. Quelques ruines de plus en plus indiscernables témoignent de l'existence de deux châteaux, sièges de fiefs du XIIIe siècle la Roche d'Enchaille et la Cigogne. A la fin du XIXe siècle, le propriétaire du château, Christophe Aquilas, élève du Rude, est lui-même un sculpteur reconnu : il reçoit au château quelques célébrités de son temps, tels que les poètes Leconte de Lisle et José Maria de Heredia. Sur le haut du bourg construit sur les vestiges d'une église datant des IX et Xe siècles domine le nouvel édifice placé sous le vocable Saint Pierre Es Liens.



Étendue sur 2 583 ha, la commune reste attrayante car elle a su préserver un environnement de bonne qualité. Le village du Puits avec ces vestiges troglodytiques et celui des Bosnières sont des exemples typiques d'une architecture tourangelle rurale. Souvent but de promenade, l'Étang de la Cigogne et la traversée de la forêt constituent une belle réserve naturelle.

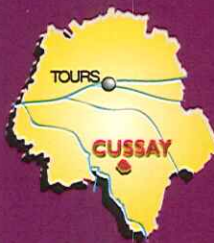
Près du bourg, le terrain de loisirs des Prés carrés est devenu un endroit de promenade et de rencontre très apprécié des habitants et des promeneurs, son plan d'eau agrémenté de tables de pique-nique, son court de tennis, son terrain de pétanque, l'aire de jeux pour les enfants, le vieux lavoir et le four communal font de cet espace ombragé le lieu privilégié des festivités estivales. Le vieil alambic ayant été cédé à la commune après arrêt de son activité devrait être rénové et mis en valeur pour venir compléter le petit patrimoine rural existant sur ce site.

Insolite

Des pièces portant l'inscription « cocassus vicus » témoignent de l'existence supposée d'un atelier monétaire.

INFORMATIONS PRATIQUES

MAIRIE - Rue Jean Michaud
Tél. 02 47 59 61 84 - Fax 02 47 92 09 14
mairiecussay@wanadoo.fr



**Communauté de Communes
du Grand-Ligueillois**
4 avenue des Martyrs
Tél. 02 47 91 42 10 - Fax 02 47 91 47 27
comcomgrandligueillois@wanadoo.fr
www.grand-ligueillois.fr

Office de Tourisme du Grand Ligueillois
Place de la Mairie - 37240 LIGUEIL
Tél - Fax 02 47 92 06 88
otsi.grandligueillois@orange.fr
http://tourisme.grand-ligueillois.fr

Départ du circuit : les Prés Carrés (plan d'eau)



CHARTRE DU RANDONNEUR

*Aime et respecte la nature.
Ecoute-la, ne la souille pas, ne la détruis pas.
Reste sur le sentier et sois discret.
Ne piétine ni cultures, ni sous-bois.
Ne fume pas en forêt, n'y allume aucun feu.
N'effraie pas les animaux.
Ne néglige pas les contacts humains.
Respecte et découvre ce monde rural qui t'accueille.*

Ces sentiers PR® sont inscrits au PDIPR et ont été réalisés par la Communauté de Communes du Grand-Ligueillois, avec le concours technique du Conseil Général d'Indre-et-Loire et du Comité Départemental de Randonnée Pédestre.



Credits photographiques : CCGL - Image de Mare - Mairie de Cussay - Comité de Protection des Côteaux



Cussay

Sentiers Pédestres



Balades en Grand Ligueillois




Grande Boucle Cussay  11,5 km

Image développement
g e o s e r v i c e s © 02.47.59.99.86 - © 2010 - Ne peut être vendu

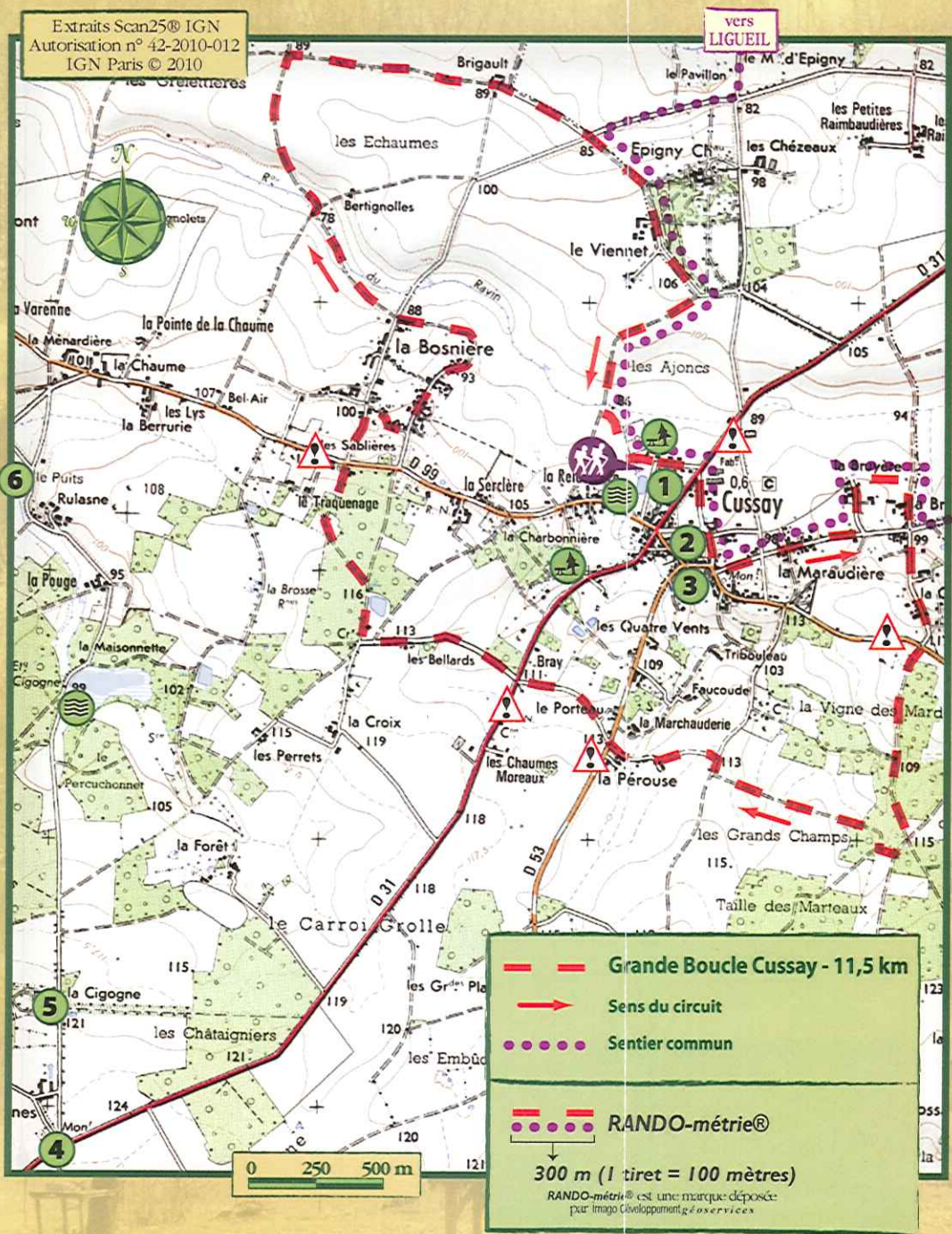


Touraine

Loire Valley

ICI, VIVRE EST UN ART

Chemin faisant



BALISAGE

Continuité —

Changement de direction —

Mauvaise direction X

A certains endroits, balisage au sol

- DÉPART : les Prés Carrés (plan d'eau)
- 1 Lavoir et four à pain
- 2 Mairie
- 3 Église Saint-Pierre-Es-Liens
- 4 Stèle des Petites Cigognes
- 5 Château de la Cigogne
- 6 Village du Puits (caves troglodytiques)
- Etang
- Aire de pique-nique
- Traversée de route

- 1 Lavoir (début XXe siècle), four à pain et alambic.
- 2 Mairie du XVe siècle.
- 3 Église Es Liens du XIXe siècle, néogothique.



- 4 Stèle des petites cigognes (commémorant les maquisards tués lors de la deuxième guerre mondiale).
- 5 Château de la Cigogne du XVIIe et XIXe siècles, étang et forêt (propriété privée).
- 6 Village du puits (caves troglodytiques).

Circuit PR® agréé
par le Comité Départemental de la Randonnée Pédestre
(C.D.R.P. 37) sous le n° 2010/43
Accueil du Comité :
Office de Tourisme de Tours 37042 TOURS Cedex ☎ 02.47.70.37.35
Permanences :

- du 1er Octobre au 31 Mars de 9h à 12h et de 14h à 17h, lundi, mercredi et samedi
- du 1er Avril au 30 Septembre de 9h à 12h et de 15h à 18h, lundi, mercredi et samedi et de 15h à 18h, mardi, jeudi et vendredi