

Portrait

On trouve trace de Sonzay dès le IX^e siècle sous le nom de "Segunziacus" mais c'est en 1247 que la charte du monastère de Marmoutier parle de "Parochia de Sonzaio".
Le Prieuré du X^e (disparu depuis) tira son origine des libéralités de seigneurs de la Motte Sonzay qui étaient les Alluyes.

Village de plus de 1200 habitants, en pleine expansion, situé à 25 km au Nord Ouest de Tours, un point de départ idéal pour la visite des Châteaux de la Loire.

Entre la D766 et la D959, il présente un paysage varié et verdoyant riche en bois et en landes que vous découvrirez à travers ses sentiers.

Vous pouvez voir ou visiter

L'Église, édifice roman remanié en partie au XVI^e sur les vestiges d'un édifice du X^e et XI^e siècles.

Le Gast, Commanderie de l'Ordre du Temple, puis de l'Ordre de Malte. La chapelle existe encore, transformée en bâtiment agricole.

Vous emprunterez à "la Croix de la rue" une portion de la **voie romaine** reliant Tours au Mans.

Le kiosque à musique, édifice de brique, décoré de "laitiers" de fonderie.

Les lavoirs construits sur le ruisseau St-Genest.

Le village est arrosé par de **nombreux ruisseaux** dont "la Fare" qui alimente le lac de Château-la-Vallière.

A voir hors circuit

Château de la Motte.

Elevé en 1507, à la place d'un château des XII^e et XV^e siècles, les tours cylindriques ont été conservées. Ce château a été très restauré.



Château des Cartes. Ancien fief cité déjà au XIII^e siècle. Le château actuel fut construit au XVIII^e siècle par la famille de la Rue du Can.

INFORMATIONS PRATIQUES

Communauté de Communes
de Gâtine et Choisilles



MAIRIE

2 rue Baratière - 37360 SONZAY
☎ 02.47.24.70.19

COMMUNAUTÉ DE COMMUNES DE GÂTINE ET CHOISILLES

Le Chêne Baudet - 37360
ST-ANTOINE DU ROCHER
☎ 02.47.29.81.00
www.gatine-choisilles.org

OFFICE DE TOURISME DE LANGEAIS ET CASTELVALÉRIE

BP 47 - Centre-ville - 37130 LANGEAIS
☎ 02.47.96.58.22
www.tourisme-langeais.com

Services, accueil

Boucherie, boulangerie, épicerie, tabac.

Hôtel, restaurants, café.

Gîtes, camping****

Poste, médecin.



DÉPART : Eglise

CHARTRE DU RANDONNEUR

*Aime et respecte la nature.
Ecoute-la, ne la souille pas, ne la détruis pas.
Reste sur le sentier et sois discret.
Ne piétine ni cultures, ni sous-bois.
Ne fume pas en forêt, n'y allume aucun feu.
N'effraie pas les animaux.
Ne néglige pas les contacts humains.
Respecte et connais ce monde rural qui t'accueille.*

Image développement
g e o l o g i e






Sonzay

Sentiers Pédestres

Gâtine et Choisilles

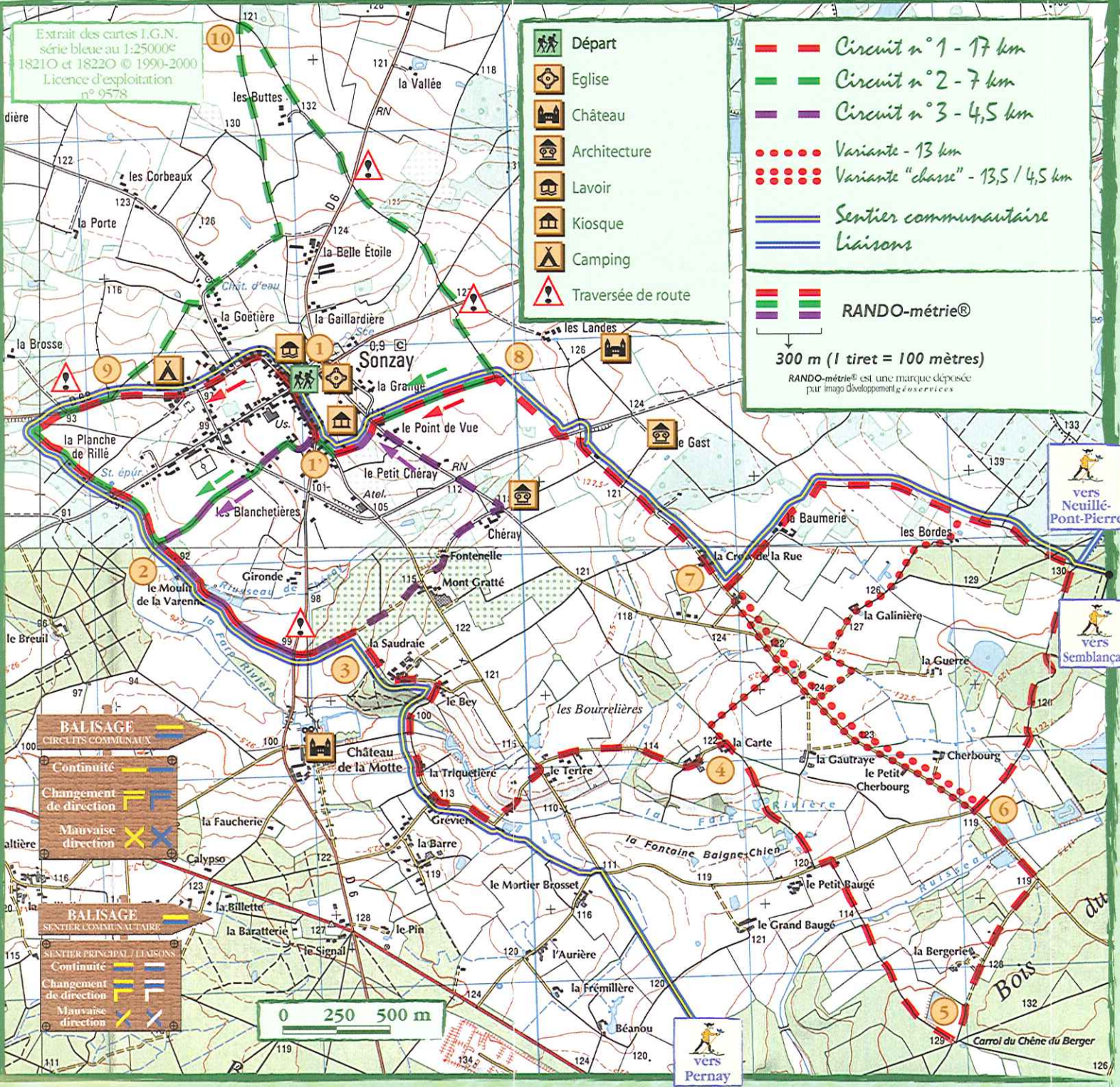


-  Circuit n°1 - 17 km
-  Circuit n°2 - 7 km
-  Circuit n°3 - 4,5 km

Ces sentiers PR® ont été créés par la municipalité de Sonzay, avec le concours de la Communauté de Communes de Gâtine et Choisilles, du Conseil Général d'Indre-et-Loire et du Comité Départemental de Randonnée Pédestre.




Touraine
Loire Valley
ICI, VIVRE EST UN ART



- Départ
- Eglise
- Château
- Architecture
- Lavoir
- Kiosque
- Camping
- Traversée de route

- Circuit n°1 - 17 km
 - Circuit n°2 - 7 km
 - Circuit n°3 - 4,5 km
 - Variante - 13 km
 - Variante "chasse" - 13,5 / 4,5 km
 - Sentier communautaire
 - Liaisons
- RANDO-métrie®
- 300 m (1 tiret = 100 mètres)
- RANDO-métrie® est une marque déposée par Imago Développement et services

• Circuit n°1

- 1 Départ.
- 2 Passer la jonction des 2 autres circuits.
- 3 Tourner à droite en quittant le sentier N°3.
- 4 Variante possible.
- 5 Prendre le premier chemin à gauche.
- 6 Variante chasse - Pour le circuit normal emprunter le chemin à droite.
- 7 Tourner à droite (jonction avec variante chasse).
- 8 Prendre à gauche (jonction avec le circuit N°2) - retour commun des trois circuits.

• Circuit n°2

- 1¹ Après le kiosque prendre à droite.
- 2² Jonction avec le circuit N°1. Tourner à droite.
- 9⁹ Quitter le sentier N°1 en prenant le chemin à gauche.
- 10¹⁰ Emprunter le chemin tout à droite.
- 8⁸ Tourner à droite (jonction avec le circuit N°1).

• Circuit n°3

- 1¹ Après le kiosque prendre à droite.
 - 2² Jonction avec le circuit N°1, tourner à gauche.
 - 3³ Continuer tout droit en quittant le sentier N°1.
- A Chéray, prendre à gauche. Retrouver le sentier 1 et 2 pour le retour.

Circuits PR® agréés par le Comité Départemental de la Randonnée Pédestre (C.D.R.P. 37) sous les n° 2008/34-1 ; 2008/34-2 et 2008/34-3
 Accueil du Comité : Office de Tourisme de Tours 37042 TOURS Cedex ☎ 02.47.70.37.35
Permanences :
 • du 1er Octobre au 31 Mars de 9h à 12h et de 14h à 17h, lundi, mercredi et samedi
 • du 1er Avril au 30 Septembre de 9h à 12h et de 15h à 18h, lundi, mercredi et samedi et de 15h à 18h, mardi, jeudi et vendredi