

## ETYMOLOGIE

Vallères est cité pour la première fois dans un texte en 1081 sous la forme *Terra de Avalleria*. Le terme se trouve transformé en *Valleria*, en 1315.

Au XVII<sup>e</sup> siècle et au XVIII<sup>e</sup> siècle, il s'écrivait *Vallers*.

Vallères tire son nom du terme gaulois *Avallo*, pomme ; il a le sens de la pommeraie.

Ce nom témoigne de la tradition de l'arboriculture, culture encore dominante de nos jours sur le territoire communal.



## CODE DU RANDONNEUR

*Aime et respecte la nature.  
Ecoute-la, ne la souille pas, ne la détruis pas.  
Reste sur le sentier et sois discret.  
Ne piétine ni cultures, ni sous-bois.  
Ne fume pas en forêt, n'y allume aucun feu.  
N'effraie pas les animaux.  
Ne néglige pas les contacts humains.  
Respecte et connais ce monde rural qui t'accueille.*

## INFORMATIONS

Mairie de Vallères

37190 Vallères

☎ 02 47 45 45 44

Office de tourisme du pays d'Azay-le-Rideau\*\*

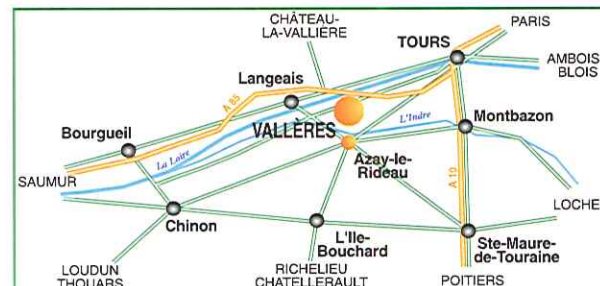
BP 5 - 37190 Azay-le-Rideau

☎ 02 47 45 44 40

E-mail : [otsi.azay.le.rideau@wanadoo.fr](mailto:otsi.azay.le.rideau@wanadoo.fr)

Gendarmerie

☎ 02 47 45 63 00



## RENSEIGNEMENTS PRATIQUES

Café-Charcuterie

Café

Epicerie

Hôtel

Restaurants

Garage

## VISITES ET ARTISANAT

Chais de dégustation

## MANIFESTATIONS

Grand Chapitre des compagnons de la Saint-Vincent (février)

Feu de la Saint-Jean (juin)

Foire aux châtaignes et à la bernache (octobre)

## HEBERGEMENTS

Gîtes ruraux

Chambres d'hôtes

Locations saisonnières

Hôtel


Ces sentiers ont été réalisés par la Municipalité de Vallères et la Communauté de Communes du Pays d'Azay-le-Rideau, en collaboration avec l'association "à travers toi Vallères", avec l'aide du Conseil Général d'Indre-et-Loire et homologués par le Comité Touraine de Randonnée Pédestre.



# VALLÈRES

CIRCUITS DE PROMENADE ET DE RANDONNÉE (PR) N°199

Circuit de 11 km

Balisage jaune 

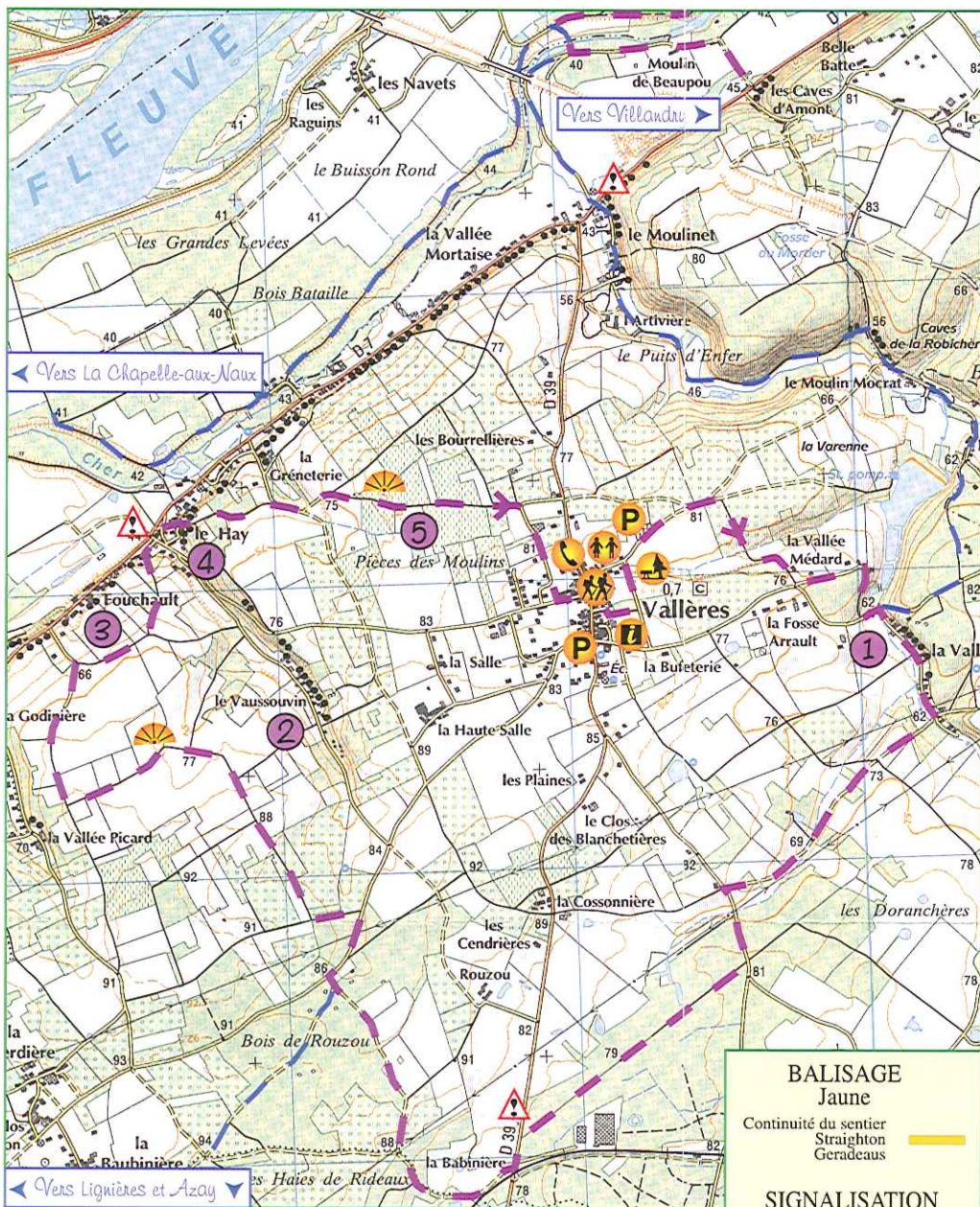
## SENTIERS PÉDESTRES



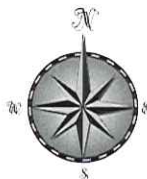
Le Château de Fouchault



# TOURAINNE VAL DE LOIRE



Extrait de la carte I.G.N. série bleue au 1:25000e  
n°18230 / Langeais. Azay-le-Rideau © IGN Paris 1999  
Autorisation de reproduction n° 42-2000-21



<b>BALISAGE</b> Jaune	
Continuité du sentier Straighton Geradeaus	
<b>SIGNALISATION</b> Yellow	
Changement de direction Other way Andere Richtung	
<b>MARKIERUNG</b> Gelb	
Mauvaise direction Wrong way Falsche Richtung	

Circuit de 11 km

Boucle de Villandry

Liaisons

Sens du circuit

Distance sur le terrain  
300 m  
• 1 tiret = 100 mètres

Imago développement géoservices © 2002

DÉPART  
Place de l'église

Parking

Pique-nique

Point information

Téléphone

Toilettes

Point de vue

Attention !  
Traversée de route.

Imago développement géoservices © 2002

## CURIOSITÉS A DECOUVRIR

**Départ place de l'église** : placée sous le vocable de Saint-Médard appartenait, au XIII<sup>e</sup> siècle, à l'abbaye Saint-Julien. Cette église a la particularité d'avoir eu deux sanctuaires jumeaux séparés par quelques mètres et probablement construits en même temps. L'édifice qui subsiste a subi maintes restaurations et a été reconstruit de 1852 à 1862.

① **Le ruisseau de Vau** : alimenté par des sources et la fontaine du même nom, il grossit l'ancien bras du Cher au-dessous du Moulinet.

② **La Vaussouvin (Val Souvin)** : ce n'est qu'au XVIII<sup>e</sup> siècle que ce fief qui relevait antérieurement de Villandry fut réuni à la seigneurie de Fouchault.

③ **Fouchault** : en bordure du Val, existait jusqu'au XIX<sup>e</sup> siècle le château de Fouchault. Construit dans la deuxième moitié du XV<sup>e</sup> siècle, le château dominait la vallée du "vieux Cher". D'environ 135 mètres de long, il était fortifié avec des fossés creusés dans le roc et muni de deux ponts-levis. Il fut démoli en 1830 lors de l'aménagement de la route Tours-Saumur. Aujourd'hui, il ne reste plus que les soubassements de la terrasse sur laquelle reposait l'édifice. La façade de la chapelle est encore partiellement conservée avec quelques bas-reliefs de la première renaissance figurant notamment un dauphin, un médaillon et un candélabre.

④ **Le Hay au village des Thomas** : la tradition rapporte qu'on disait la messe dans une grange pendant la révolution.

⑤ **La vigne** : anciens écrits, baux et actes notariés nous apprennent que ce précieux arbuste fut cultivé et prospéra sur ses coteaux. En 1682, Colbert fait part à sa majesté de la trop grande multiplication des vignes et demande l'interdiction d'en planter de nouvelles.

**Panoramas** surplombant le Val de Loire, le château de Langeais et les antennes de radars de Cinq-Mars-la-Pile.

Circuits homologués par le Comité Touraine de Randonnée Pédestre (CTRP) sous le n° 199

Office du Tourisme - 37 042 TOURS cedex - © 02.47.70.37.35  
permanences : lundi, mercredi, samedi de 9h à 12h et de 14h à 18h