

PORTRAIT



Véretz, commune de plus de 4 000 habitants est située en bord de Cher, au Sud-Est de Tours.

De nombreux monuments historiques sont à découvrir en centre ville : église du XVI^{ème} siècle, château Renaissance où vécut Henri IV, fontaine de Bacchus, maison natale d'Eugène Bizeau (1883 - 1989), poète et philosophe engagé.

Au travers de vos promenades, vous longerez le Cher, artère navigable avec son écluse de Roujoux, son embarcadère de fûtreaux (bateaux à fond plat) et d'anciennes carrières d'extraction de pierre de tuffeau, devenues champignonnières ou caves privées.

Sur le plateau, vous découvrirez différentes longères et les dernières vignes de Véretz, sans compter la ferme de la Chavonnière, demeure de Paul-Louis Courier (1772 - 1825), vigneron et célèbre pamphlétaire.

CHARTRE DU RANDONNEUR

*Aime et respecte la nature.
Ecoute-la, ne la souille pas, ne la détruis pas.
Reste sur le sentier et sois discret.
Ne piétine ni cultures, ni sous-bois.
Ne fume pas en forêt, n'y allume aucun feu.
N'effraie pas les animaux.
Ne néglige pas les contacts humains.
Respecte et connais ce monde rural qui t'accueille.*

Circuits PR[®] agréés par le Comité Départemental de Randonnée Pédestre (C.D.R.P. 37) sous les n° 2010/88-1 et 2010/88-2
Accueil Office du Tourisme - 37 042 TOURS cedex © 02.47.70.37.35
Permanences :
• du 1er Octobre au 31 Mars de 9h à 12h et de 14h à 17h, lundi, mercredi, samedi
• du 1er Avril au 30 Septembre de 9h à 12h et de 15h à 18h, lundi, mercredi, samedi de 15h à 18h, mardi, jeudi, vendredi

INFORMATIONS PRATIQUES



Renseignements

MAIRIE
Rue Moreau-Vincent — 37270
© 02.47.35.70.00
www.veretz.com

OFFICE DE TOURISME DE BLÉRÉ
8 rue J.J. Rousseau — 37150
Tél/Fax : 02.47.57.93.00
@ : tourisme@blere-touraine.com
Web : blere-touraine.com
Ouvert toute l'année

Commerces et Services

Boulangerie, Cafés, restaurants, centre commercial, fleuriste.
Pharmacie, Cabinets médicaux et paramédicaux.
Poste, taxis, coiffeurs.

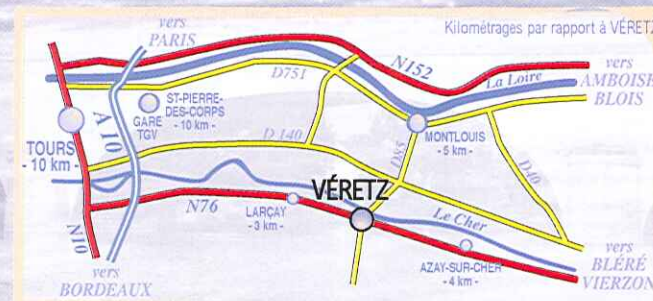
Hébergements

Gîtes ruraux, chambres d'hôtes,
Camping ***

Manifestations

Un dimanche au parc (mai)
Conte promenade (juin)
Fête des Berges (juillet)
Apéro Jazz (septembre)

Départ : Camping



Véretz

Sentiers Pédestres

L'EAU AU FIL DES SIÈCLES EN VAL DE CHER



SENTIER DU FUTREAU — 10,5 KM
SENTIER DE BACCHUS — 15 KM

Image développement observatoire © 02.47.59.99.86 - © 2010 - Ne peut être vendu

Ces sentiers PR[®] ont été réalisés par la municipalité de Véretz en collaboration avec l'association ASV "Les Trotteurs", avec le concours du Comité Départemental de Randonnée Pédestre. Ces sentiers sont financés par le Conseil Général d'Indre-et-Loire dans le cadre du Plan Départemental des Itinéraires de Promenade et de Randonnée (P.D.I.P.R.). En cas de problème de cheminement sur le circuit, signaler-le nous à rando@cg37.fr



Commune du site inscrit



Touraine
Loire Valley
ICI, VIVRE EST UN ART





CHEMIN FAISANT...

DÉPART

Au camping des Isles . Les deux sentiers longent le Cher, passent devant le barrage à aiguilles de Roujoux  et se séparent 300 mètres au-delà.









LE SENTIER DU FUTREAU

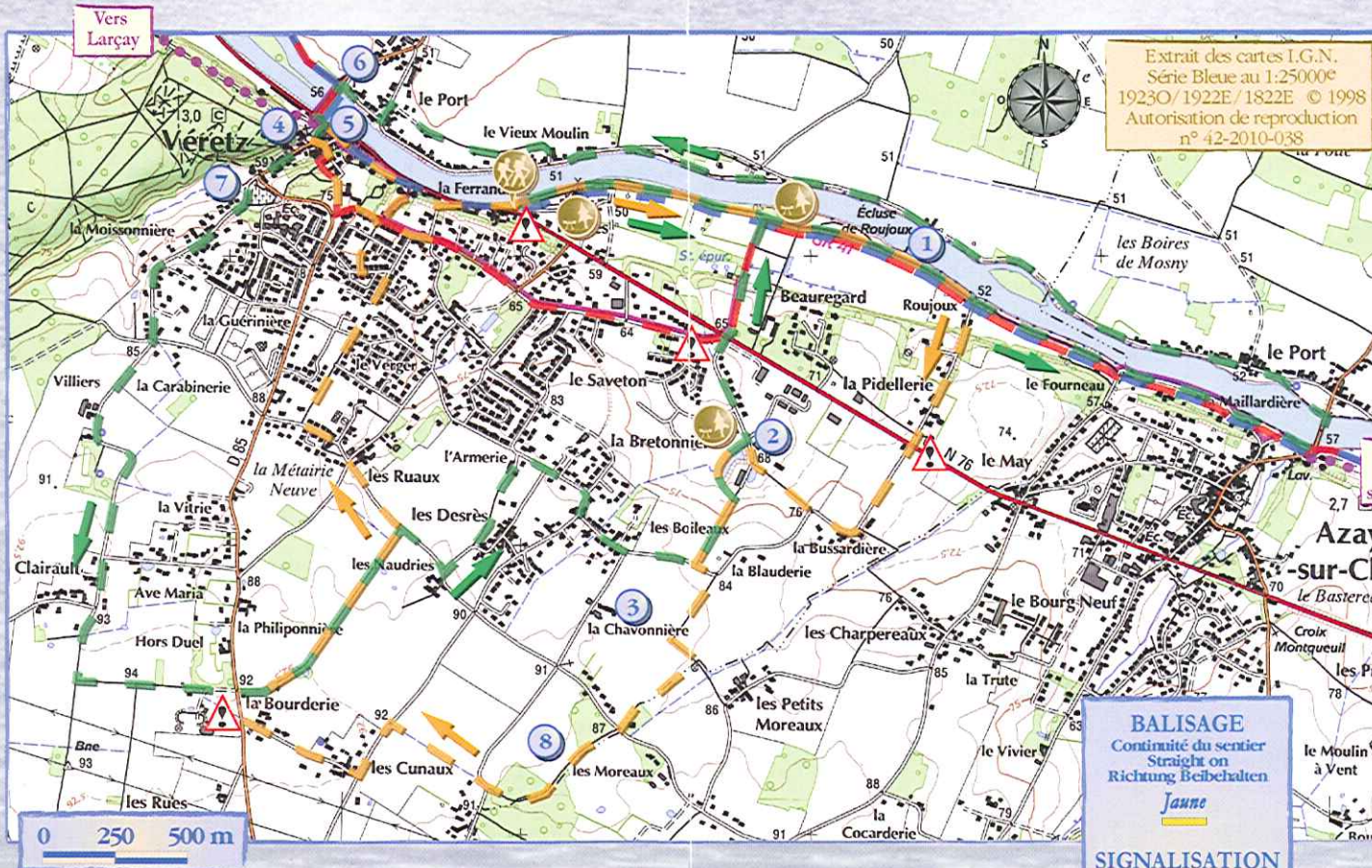
Après avoir traversé la RD976 et rejoint l'étang de la Pidellerie , vous découvrez la ferme de la Chavonnière  située sur les hauts de Véretz, puis traversez les Cunaux et la Bourderie, rejoignez le bourg. De la mairie, la vue panoramique permet de découvrir l'église du XVI^{ème} siècle et le château , ainsi que les coteaux de Montlouis s/Loire et la plaine du Cher. Sur le mail et la place se situent la fontaine de Bacchus , la stèle de P-L Courier et l'embarcadère des fôtreaux. Empruntez la rue Vieille, puis l'allée de la Guyenne. De l'allée de la Ferranderie, vous dominez le Cher avant de rejoindre le camping.



LE SENTIER DE BACCHUS

En suivant le tracé du GR 41, franchissez le Cher au pont d'Azay s/Cher et découvrez la maison de l'écluse de Roujoux , qui abrite une exposition sur les barrages à aiguilles du Cher.

En longeant le Cher, vous atteignez le quartier du vieux Moulin et le Port. Par le pont de Véretz , vous entrez dans le bourg historique où la fontaine de Bacchus  témoigne de l'activité viticole ancienne de Véretz. En remontant la rue Chaude, vous verrez sur la droite la maison natale d'Eugène Bizeau . Longez le cimetière, puis découvrez élevages de chevaux, longères et vignes . Après l'étang de la Pidellerie , traversez la RD976, à hauteur de Beauregard (ancienne magnanerie), pour rejoindre le camping.



BALISAGE
Continuité du sentier
Straight on
Richtung Beibehalten


Jaune


SIGNALISATION
Changement de direction
Other way
Richtung Wechsel



Yellow


MARKIERUNG
Mauvaise direction
Wrong way
Falsche Richtung


Gelb


 SENTIER DU FUTREAU - 10,5 KM


 SENTIER DE BACCHUS - 15 KM

  SENS DES CIRCUITS

 GR 41

 CHEMIN DE L'ÉVÊQUE DE TOURS

 JONCTIONS AVEC D'AUTRES CIRCUITS

 RANDO-métrie®
300 m (1 tiret = 100 mètres)
RANDO-métrie® est une marque déposée par imago développement géoservices

Le balisage sur le terrain des deux sentiers est indiqué en jaune.

 DÉPART

 Pique-nique

 Attention!
Traversée de route