

HISTORIQUE DE CHISSEAUX

❖ CHISSEAUX est l'un des plus grands bourgs de Touraine connu déjà sous Grégoire de Tours. Sa plus ancienne activité connue fut celle d'un atelier monétaire.

❖ Particulièrement remarquable est l'église fondée au IV^e siècle par Saint-Martin. Elle fut la quatrième paroisse tourangelle.

❖ Fief de Jacques Bérard en 1521, il fut, en 1526, acquit par Antoine Bohier, propriétaire de CHENONCEAU. Diane de Poitiers l'acquît à son tour en 1555 et l'incorpora à sa châtellenie de CHENONCEAU. Cette union entre les deux fiefs devait durer jusqu'à la Révolution.

❖ L'église date du X^e siècle, le chœur et le clocher sont du XII^e, l'abside a été restaurée au XVIII^e siècle. Il faut remarquer sur la paroi nord un fragment de fresque du XIII^e siècle représentant la CENE, dont subsiste seulement l'image du Christ et des cinq apôtres assis à sa droite.

❖ A CHISSEAUX existe également un joli château Renaissance, bien restauré et le Moulin Fort, ancien moulin situé dans une île du Cher, sur les piles duquel fut bâti au début du siècle un très beau manoir.

CODE DU RANDONNEUR

*Aime et respecte la nature.
Ecoute-la, ne la souille pas, ne la détruis pas.
Reste sur le sentier et sois discret.
Ne piétine ni cultures, ni sous-bois.
Ne fume pas en forêt, n'y allume aucun feu.
N'effraie pas les animaux.
Ne néglige pas les contacts humains.
Respecte et connais ce monde rural qui t'accueille.*

Circuits homologués par le Comité Touraine de Randonnée Pédestre (C.T.R.P.) sous le n° 151

Office du Tourisme - 37 042 TOURS cedex © 02.47.70.37.35
permanences : lundi, mercredi, samedi de 9h à 12h et de 14h à 18h

INFORMATIONS

❖ Mairie ☎ 02.47.23.90.75

❖ Office du Tourisme de Chenonceaux • Chisseaux • Civray-de-Touraine • Francueil

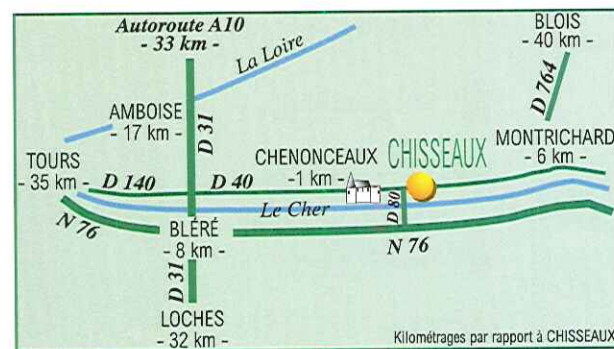
1, rue du Docteur Bretonneau
37 150 CHENONCEAUX
☎ 02.47.23.94.45

❖ Camping aménagé **

- ❖ Pharmacie, infirmière
- ❖ Cabinet médical (Dr SORET ☎ 02.47.23.93.20)
- ❖ Bureau de Poste
- ❖ Café-tabac
- ❖ Hôtels-restaurants
- ❖ Bateau-restaurant
- ❖ Boulangerie
- ❖ Boucherie - Charcuterie artisanale
- ❖ Vins de Touraine - Coopérative de Francueil
- ❖ Divers artisans

❖ Gare SNCF à Chenonceaux
❖ Ligne Autobus

❖ Gendarmerie de Bléré ☎ 02.47.57.90.47



Ces sentiers ont été réalisés par la municipalité de Chisseaux, avec le concours du Conseil Général d'Indre-et-Loire et du Comité Touraine de Randonnée Pédestre



CHISSEAUX

CIRCUITS DE PROMENADE ET DE RANDONNÉE (PR)

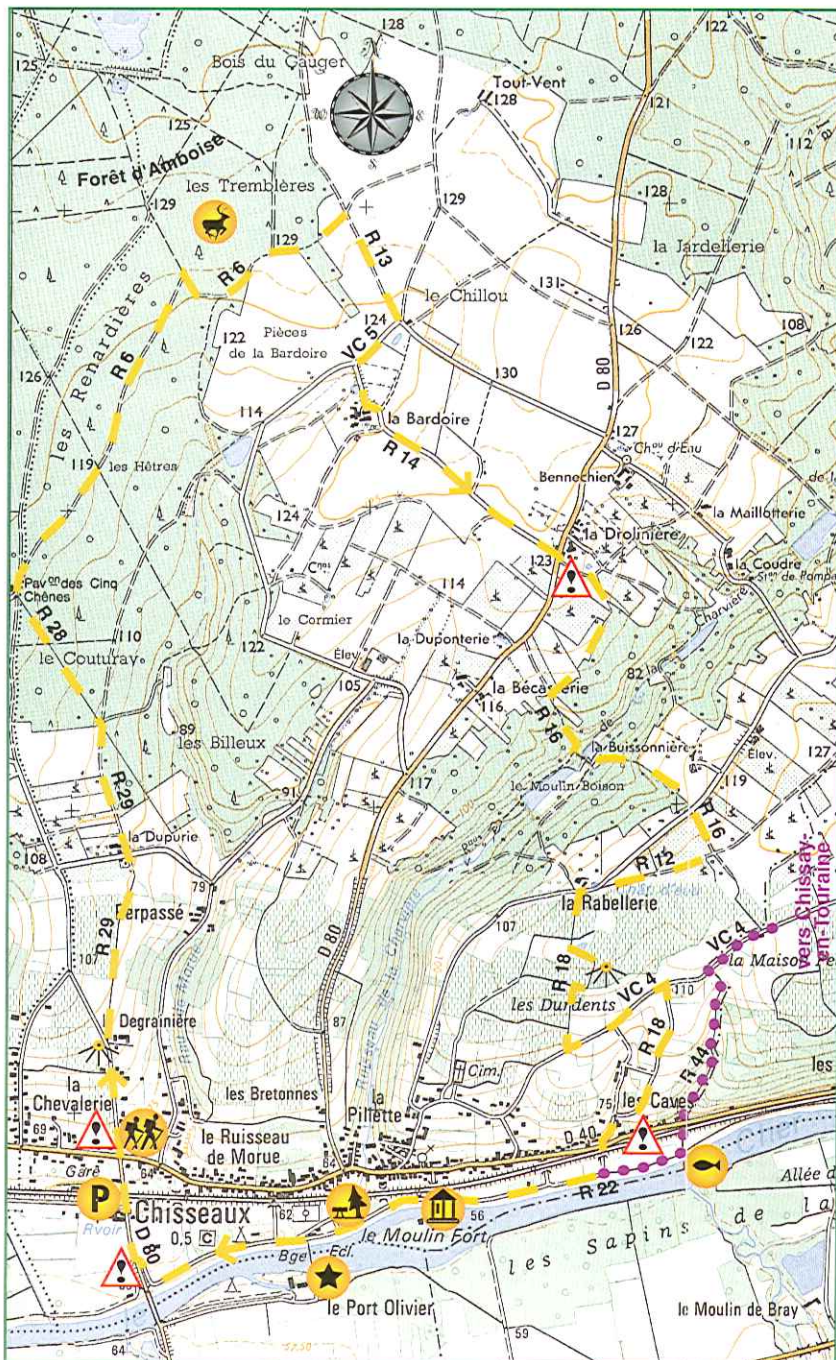
Circuit de 9 km

balsage jaune

SENTIERS PÉDESTRES



TOURAINES VAL DE LOIRE



Circuit 9 km

Sens du circuit

Connexion avec Chissay-en-Touraine

Distance sur le terrain

300 m

Cartométrie®

1 tiret = 100 mètres
5 pointillés = 300 mètres

BALISAGE Jaune

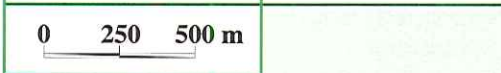
Continuité du sentier
Straighton
Fortdauer des wegs

SIGNALISATION Yellow

Changement de direction
Other way
Richtung wechsel

MARKIERUNG Gelb

Mauvaise direction
Wrong way
Falsche richtung



- DEPART**
- Parking** (Place de la gare)
- Aire de pique-nique** (et toilettes publiques)
- Point de vue**
- Site particulier**
- Autres curiosités**
- Grands gibiers**
- Pêche**
- Attention ! Traversée de route**

Imago développement géoservices © 1999

CIRCUIT de 9 km

DÉPART : 1, rue de la Dégrainière

- Rue de la Dégrainière, à 400 m : la ferme de la Dégrainière. En vous retournant, admirez la vallée et le domaine de CHENONCEAU.
- A droite, prendre le R 29 sur un peu plus d'1 km, ensuite à gauche, le R 28 sur 500 m, allée boisée qui rejoint le pavillon des Cinq Chênes.
- Toujours en forêt, prendre le R 6 sur presque 2 km. Puis bifurquer deux fois par le R 13 et le VC 5. Le R 14 sur la gauche conduit au village de la Bardoire, et ensuite tout droit jusqu'à la Drolinière.
- Du village de la Drolinière, entre vignes et forêt, descente vers la vallée de la Charvière par le R 16, traversée du ruisseau à gué, entre deux étangs, montée vers l'autre versant. A droite, le R 12 sur 450 m jusqu'à la ferme de la Rabellerie.
- En face, les R 18 et VC 4 sur près de 1600 m à travers les vignes (aire d'appellation contrôlée). Un coup d'œil sur la vallée du Cher et Saint-Georges-sur-Cher, en face.
- Descente vers la rivière par le R 18, passage de la D 40 (attention!) puis sous la voie de chemin de fer.
- Au bord du Cher, retour vers le pont et l'ancienne gare par le R 22, à droite, sur 1600 m, et à gauche jonction vers le circuit de Chissay-en-Touraine (Loir-et-Cher) par le R 44.

VOUS POUVEZ ADMIRER ET APPRÉCIER...

- Le Moulin Fort sur l'île du même nom.
- Le terrain de pique-nique où vous pourrez prendre repos et déjeuner, les commerçants sont à quelques mètres.
- L'écluse et son barrage à aiguilles en bois, ouvrage datant d'environ 1830 (Le Cher étant canalisé et ouvert au transport de marchandises jusqu'en 1920. Depuis, un Syndicat Intercommunal en assure l'entretien sur le plan touristique).
- Les déjeuners-promenades vers le Château de Chenonceau sur le bateau-restaurant.
- Les terrains de jeux, le tennis et la planche à voile.
- La pêche autorisée suivant la réglementation en vigueur (Dépôt de cartes de la Société, au café DUVAL, à CHISSEAUX).

Extraits des cartes I.G.N. série bleue au 1:250000
2022 O / Montrichard et 2023 O / Saint-Georges-sur-Cher
Autorisation de reproduction n° 42-8039 © IGN Paris 1983 et 1990

Les cartes IGN, parce qu'il y a des gens plus curieux que d'autres
Agence IGN - Région Centre - BP 919 - 41009 BLOIS cedex