

## Portrait

La vallée des Coteaux est un des petits bijoux discrets de la Touraine.

Dorant ses façades au soleil du sud, entre Sainte-Maure et Sepmes, son coteau s'étire sur trois kilomètres, le long de la Manse, qui rejoindra la Vienne quelques kilomètres plus loin. Ses troglodytes témoignent d'un temps, pas très lointain, où la vallée bruissait encore sous l'extraction du tuffeau, cette pierre de taille typique de la vallée de la Loire.

Si l'habitat troglodytique témoigne d'une activité récente, grottes préhistoriques et souterrain refuge rappellent une occupation humaine bien plus ancienne.

D'un prime abord, le pittoresque de son patrimoine architectural attire l'œil mais un regard plus curieux cherchera les témoins vivants d'une remarquable biodiversité. Derrière la jonquille, fleur emblématique des Coteaux, se cache tout ce que la nature des bords de rivière renferme de trésors à protéger, oiseaux, batraciens, reptiles, mammifères, plantes et fleurs.



Le sentier d'interprétation des Coteaux propose une balade à la découverte des richesses du site. Sur un circuit de 4,5 Km, accessible aux familles (même avec poussettes), 12 étapes présentent le patrimoine architectural, la nature préservée, l'histoire et les traditions des Coteaux...

Circuit PR® agréé  
par le Comité Départemental de la Randonnée Pédestre  
(C.D.R.P. 37) sous le n° 2010/193-3

Accueil du Comité :

Office de Tourisme de Tours 37042 TOURS Cedex ☎ 02.47.70.37.35

Permanences :

- du 1er Octobre au 31 Mars de 9h à 12h et de 14h à 17h,  
lundi, mercredi et samedi
- du 1er Avril au 30 Septembre de 9h à 12h et de 15h à 18h,  
lundi, mercredi et samedi  
et de 15h à 18h, mardi, jeudi et vendredi

## INFORMATIONS PRATIQUES

**MAIRIE DE DRACHÉ** - 17 rue de la Mairie

Tél. 02 47 65 02 13 - Fax 02 47 65 61 73

mairie.drache@wanadoo.fr

**MAIRIE DE SEPMES** - Place de l'église

Tél. 02 47 65 44 66 - Fax 02 47 65 59 14

mairie.sepmes@wanadoo.fr

www.mairiedesepmes.fr



La vallée des Coteaux  
est située entre Sepmes et  
Sainte-Maure-de-Touraine  
(accès par D59 ou D760).

**Communauté de Communes**

**du Grand-Ligueillois**

4 avenue des Martyrs

Tél. 02 47 91 42 10 - Fax 02 47 91 47 27

comcomgrandligueillois@wanadoo.fr

www.grand-ligueillois.fr

**Office de Tourisme du Grand Ligueillois**

Place de la Mairie - 37240 LIGUEIL

Tél - Fax 02 47 92 06 88

otsi.grandligueillois@orange.fr

http://tourisme.grand-ligueillois.fr

### Départ du circuit : placette des coteaux de Draché



### CHARTRE DU RANDONNEUR

*Aime et respecte la nature.*

*Ecoute-la, ne la souille pas, ne la détruis pas.*

*Reste sur le sentier et sois discret.*

*Ne piétine ni cultures, ni sous-bois.*

*Ne fume pas en forêt, n'y allume aucun feu.*

*N'effraie pas les animaux.*

*Ne néglige pas les contacts humains.*

*Respecte et découvre ce monde rural qui t'accueille.*

Ce sentier PR® est inscrit au PDIPR et a été réalisé par  
la Communauté de Communes du Grand-Ligueillois,  
avec le concours technique du Conseil Général d'Indre-et-Loire  
et du Comité Départemental de Randonnée Pédestre.



Crédits photographiques : CCGL - Image de Marc - Comité de Protection des Coteaux



## Sentier d'interprétation des Coteaux Draché - Sepmes Sentiers Pédestres

### Balades en Grand Ligueillois



Sentier  
d'interprétation  4,5 km  
des Coteaux

imago développement  
géo services ☎ 02.47.59.99.86 - © 2010 - Ne peut être vendu

  
**Touraine**  
Loire Valley  
ICI, VIVRE EST UN ART





**DÉPART** : placette des coteaux de Draché

Sentier d'interprétation des Coteaux - 4,5 km

Sens du circuit

Sentier commun


RANDO-métrie®

150 m (1 tiret = 50 mètres)


RANDO-métrie® est une marque déposée par Imago Développement Géoservices



1 L'habitat troglodytique 1



2 Les fours à pain



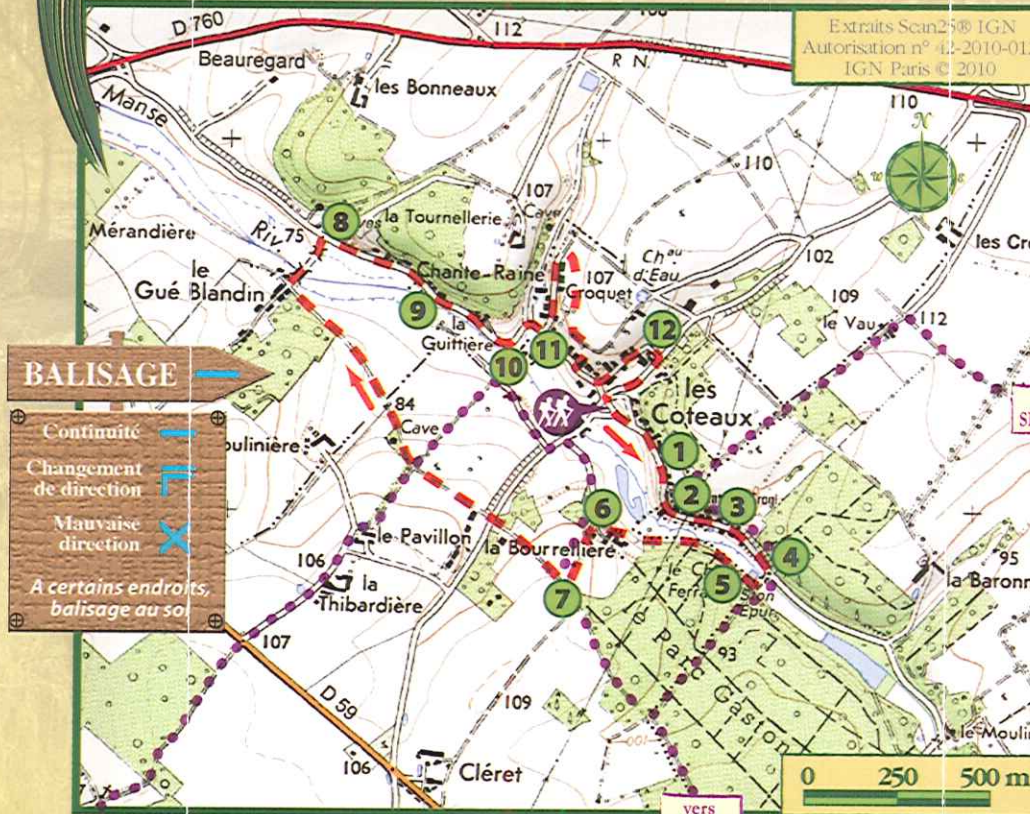
3 L'habitat troglodytique 2



12 L'extraction du tuffeau




11 Les lavoirs



4 Les jonquilles



5 Le souterrain refuge



10 La Manse



9 Les moulins



8 Les chèvres



7 La flore et la faune



6 Point de vue "la Bourrellière"