

Histoire



ESVRES, bourg de 4 500 habitants, doit à sa situation sur la Vallée Verte (l'Indre) un peuplement qui remonte à la préhistoire et à son éloignement relatif des anciennes voies de passage d'avoir connu une existence plus paisible et discrète que MONTBAZON en aval ou CORMERY en amont.

La nécropole gallo-romaine qui domine le bourg montre que le village existait déjà à cette époque. Son nom, EVENA, provient des nombreuses sources qui descendent du coteau et dont une coule au chevet de l'église et une autre sous la mairie.

L'église paroissiale Saint-Médard a été fondée en 470. Sur sa façade ouest, un mur en petit appareil témoigne de son origine ancienne.

Du château de Philippe d'ESVRES admirablement situé pour surveiller le val et garder le plateau, il reste des remparts massifs, on y accède depuis la place centrale par un très bel escalier.

Le Pont Girault du XIII^e siècle reste solide sur ses vieux piliers : Jeanne d'Arc en route pour Chinon l'emprunta dit-on, pour traverser l'Echandon.

La particularité d'ESVRES, bien connue des historiens, comme le charme de sa vallée, tient au nombre de ses moulins à eau : sur le réseau hydrographique de son territoire, on en comptait 12 qui tournèrent sans faiblesse pendant 8 à 9 siècles, assurant la prospérité économique avant d'être condamnés par le progrès et devenir des lieux de résidence.



Office de Tourisme du Val de l'Indre

Esplanade du Val de l'Indre - R.N. 10 • 37250 MONTBAZON
Tél. : 02 47 26 97 87 • Fax : 02 47 34 01 78
Internet : www.ot-valdelindre.com
E-mail : ot-valdelindre@wanadoo.fr

Mairie 02 47 34 80 48

Commerces et services

Tous commerces
Gare SNCF, Fil Vert
Restaurants

Hébergements

Gîtes ruraux
Chambres d'hôtes




Le sentier a été réalisé par la municipalité d'Esvres-sur-Indre, la Communauté de Communes du Val de l'Indre avec le concours du Conseil général d'Indre-et-Loire et du Comité départemental de la randonnée pédestre qui l'a agréé sous le N°2005/12-1



Esvres-sur-Indre

SENTIERS PEDESTRES

Le Noble Joué



Balilage jaune • Circuit N°1 • 14,9 km
Variante N°1 10 km - Variante N°2 12km



Touraine

Loire Valley

ICI, VIVRE EST UN ART

14,9 km, Variante N°1 10 km, Variante N°2 12 km

Description 14,9 km

► Départ parvis de l'église (parking derrière la mairie)

Prendre la rue du Château, du Stade, des Acacias, de Tours et après la pharmacie tourner à gauche **1**. Descendre dans la vallée du Nantilly, longer la cressonnière, traverser le village puis prendre le chemin **2** qui à travers bois mène aux Sablons, aux Coudrières **3** et à la Billette. En arrivant à la route goudronnée **4** tourner à gauche pour gagner la Huaudière. Continuer par le chemin de terre, traverser la rue du Vallon **5** et gagner le hameau de Vontes **6**. De la, regagner le bourg par la petite route puis par la D17 en empruntant le trottoir.

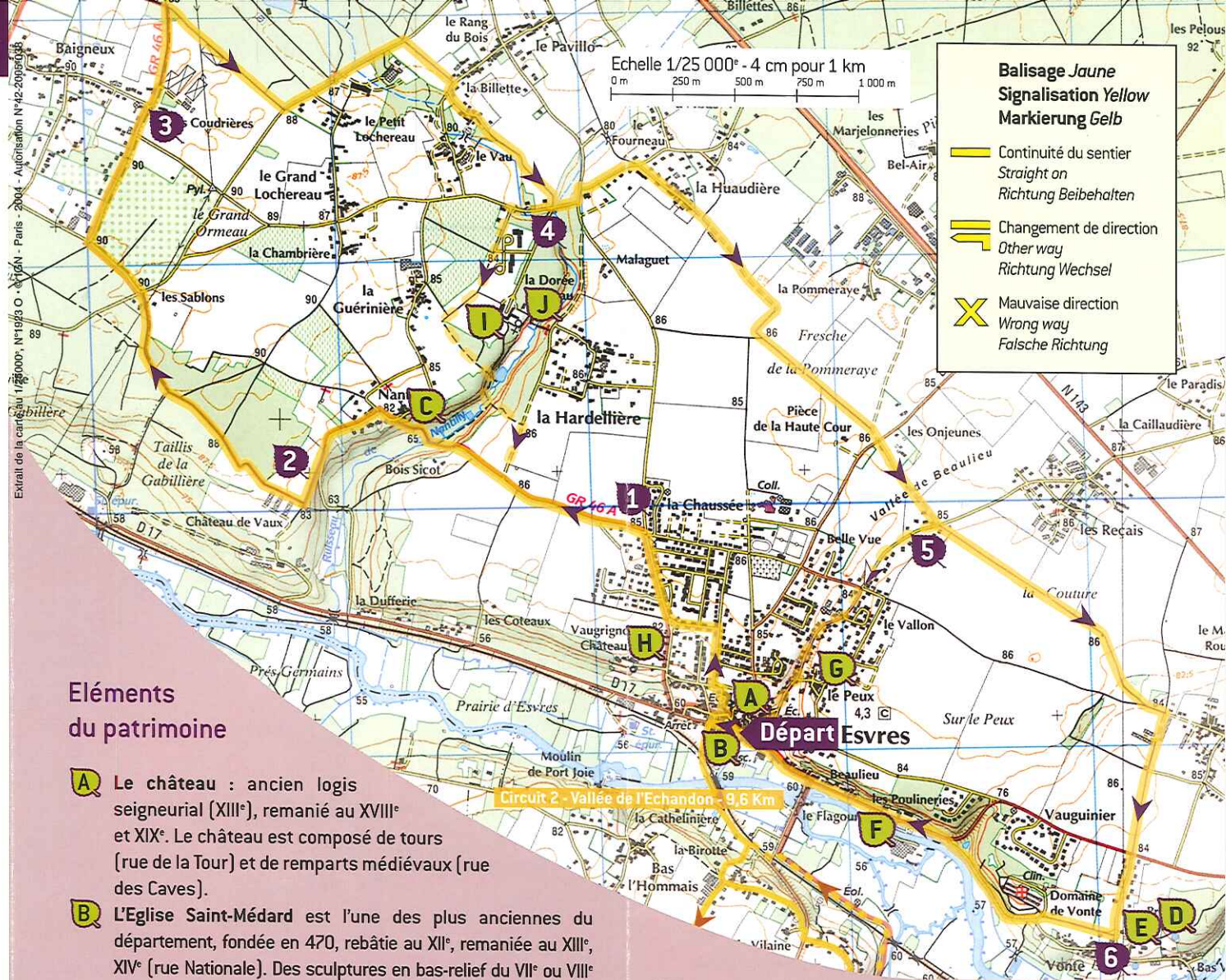



► Variante N° 1 : 10 km

Après la Billette en arrivant à la route goudronnée **4** tourner à droite puis à gauche. Nous passerons tout près d'une loge de vigne avant de descendre dans la vallée du Nantilly et retrouver le chemin du départ.

► Variante N° 2 : 12 km

Dans le milieu des grands champs, à la rue du Vallon **5** prendre à droite et descendre au bourg.



Éléments du patrimoine

- A** Le château : ancien logis seigneurial (XIII^e), remanié au XVIII^e et XIX^e. Le château est composé de tours (rue de la Tour) et de remparts médiévaux (rue des Caves).
- B** L'Église Saint-Médard est l'une des plus anciennes du département, fondée en 470, rebâtie au XII^e, remaniée au XIII^e, XIV^e (rue Nationale). Des sculptures en bas-relief du VII^e ou VIII^e siècle ornent le chevet oriental.
- C** Cressonnières de Nantilly créées en 1905 par Jules Barateau, en bordure du chemin de Varidaine, autrefois emprunté par les pèlerins de St Jacques de Compostelle.
- D** Prieuré de Vontes : il dépendait de l'abbaye de Comery. Le porche d'entrée, toujours visible, était fortifié avec douves et pont-levis.
- E** Moulins de Vontes : parmi les plus anciens de la vallée. Les premiers, à deux roues, sont mentionnés dès 1070. Une 3^{ème} roue a été accordée en 1804. Le moulin du milieu tourne jusqu'en 1964.
- F** Moulin des Poulineries
- G** Lavoir du Vallon (rue)
- H** Château de Vaugrignon : XV^e et XIX^e siècle. Avec ses magnifiques jardins dessinés par le célèbre paysagiste Eugène Bühler.
- I** Château de la Dorée : XVI^e et XVIII^e accueillit la célèbre Mata-Hari de mars 1910 à mars 1911. Le Comte Odart, maire de la Commune (1818-1826) et auteur de "l'Ampélographie Universelle" (étude sur les vins, 1841) s'y installa en 1815.
- J** Loge de Vigne de la Dorée : déplacée et reconstruite à l'identique en 2004